

ПАСПОРТ
 благоустройства общественной территории
 по состоянию на 30 октября 2017 года

1. Общие сведения о территории благоустройства

| № п/п | Наименование показателя | Значение показателя |
|-------|--|--|
| 1.1 | Вид территории* | парк |
| 1.2 | Адрес местонахождения территории | Краснодарский край, Щербиновский район, поселок Щербиновский, улица Ленина, 28/2 |
| 1.3 | Кадастровый номер земельного участка (дворовой территории) | 23:36:0602002:322 |
| 1.4 | Здания, строения, сооружения, объекты жилищного фонда, расположенные в пределах территории | детская площадка |
| 1.5 | Общая площадь территории, кв. м | 10003 |
| 1.6 | Оценка уровня благоустроенности территории (благоустроенная/ не благоустроенная)** | не благоустроенная |
| 1.7 | Численность населения, имеющего удобный пешеходный доступ к основным площадкам территории, чел.*** | 1500 |

* - парк, сквер, центральная улица, площадь, набережная и т.д.

** - благоустроенной считается территория, обеспеченная твердым покрытием, позволяющим комфортное передвижение по основным пешеходным коммуникациям в любое время года и в любую погоду, освещением, игровым оборудованием для детей возрастом до пяти лет и набором необходимой мебели, озеленением, оборудованными площадками для сбора отходов.

*** - под удобным пешеходным доступом понимается возможность для пользователя площадки пройти до нее по оборудованному твердым покрытием и освещенному маршруту в течение не более чем пяти минут.

2. Характеристика благоустройства

| № п/п | Наименование показателя | Ед. изм. | Значение показателя | Примечание |
|-------|--|----------|---------------------|------------|
| 1 | 2 | 3 | 4 | 5 |
| 2.1 | Требуется ремонт дорожное покрытие проезжих частей | да/нет | нет | |
| 2.2 | Требуется ремонт дорожное покрытие пешеходных дорожек, тротуаров | да/нет | да | |
| 2.3 | Наличие достаточного освещения территорий | да/нет | да | |
| 2.4 | Наличие площадок (детских, спортивных, для отдыха и т.д.) | | детская площадка | |
| | - количество | ед. | 1 | |
| | - площадь | кв. м | 1000 | |
| 2.5 | Наличие оборудованной контейнерной площадки (выделенная) | ед. | 0 | |

| | | | | |
|------|--|--------|-----|--|
| 2.6 | Достаточность озеленения (газонов, кустарников, деревьев, цветочного оформления) | да/нет | нет | |
| 2.7 | Наличие достаточного количества малых архитектурных форм | да/нет | нет | |
| 2.8 | Необходимо установить: | | | |
| | - игровое оборудование | ед. | 5 | |
| | - спортивное оборудование | ед. | | |
| | - светильники | ед. | | |
| | - скамьи | ед. | | |
| | - урны | ед. | | |
| 2.9 | Характеристика освещения: | | | |
| | - количество | ед. | 16 | |
| | - достаточность | да/нет | да | |
| 2.10 | Наличие приспособлений для маломобильных групп населения (опорных поручней, специального оборудования на детских и спортивных площадках; спусков, пандусов для | да/нет | нет | |

Приложение:

Схема земельного участка территории с указанием ее размеров и границ, размещением объектов благоустройства на 1 л.

Дата проведения инвентаризации: «30» октября 2017 г.

Ф.И.О., должности и подписи членов инвентаризационной комиссии:

Председатель Комиссии

Д.А. Ченокалов

Секретарь Комиссии

В.И. Тищенко

Члены Комиссии:

В.П. Варавина

Е.В. Лазарева

Ю.Н. Ленъ

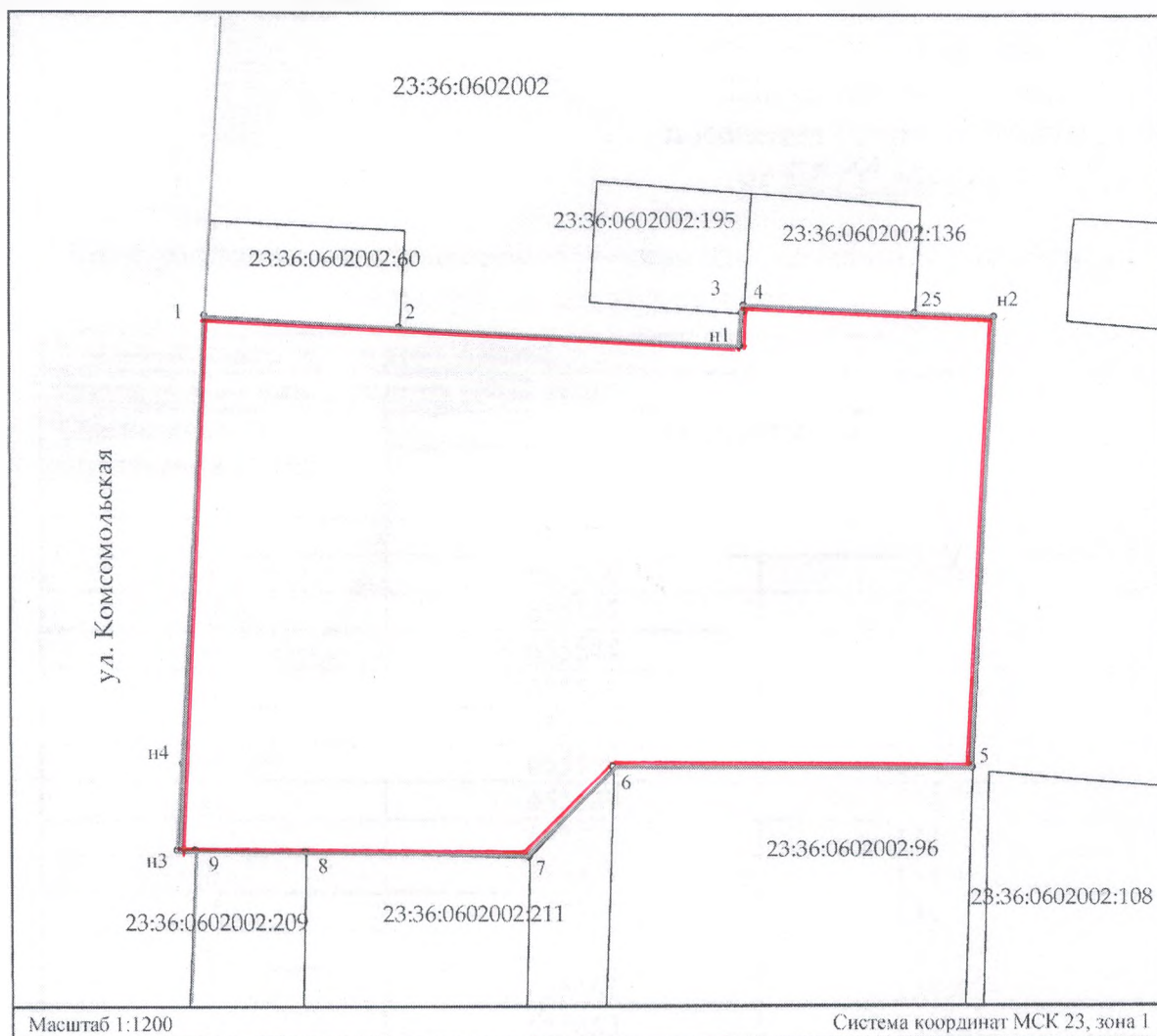
Ю.В. Матросова

Г.А. Пономаренко




Э.А. Севостьянова

Схема расположения земельного участка или земельных участков на
кадастровом плане территории

| Условный номер земельного участка | | |
|--|---------------|---------|
| Площадь земельного участка 10003 кв.м. | | |
| Обозначение характерных точек | Координаты, м | |
| | X | Y |
| 1 | 2 | 3 |
| 1 | 655549 | 1340026 |
| 2 | 655548 | 1340057 |
| н1 | 655544 | 1340113 |
| 3 | 655550 | 1340113 |
| 4 | 655551 | 1340113 |
| 25 | 655550 | 1340141 |
| н2 | 655549 | 1340153 |
| 5 | 655476 | 1340150 |
| 6 | 655477 | 1340092 |
| 7 | 655462 | 1340078 |
| 8 | 655463 | 1340042 |
| 9 | 655463 | 1340024 |
| н3 | 655463 | 1340021 |
| н4 | 655477 | 1340022 |



УСЛОВНЫЕ ОБОЗНАЧЕНИЯ:

-  - граница учтенного земельного участка
-  - красная линия
-  - граница образуемого земельного участка
- 23:36:0602002 — номер кадастрового квартала
- н1 - характерная точка границы достаточной точности