

ПАСПОРТ
 благоустройства общественной территории
 по состоянию на 30 октября 2017 года

1. Общие сведения о территории благоустройства

№ п/п	Наименование показателя	Значение показателя
1.1	Вид территории*	сквер
1.2	Адрес местонахождения территории	Краснодарский край, Щербиновский район, поселок Щербиновский, улица Победы, 7А, улица Победы, 7Б, улица Победы, 7В
1.3	Кадастровый номер земельного участка (дворовой территории)	23:36:0602002:323, 23:36:0602002:324, 23:36:0602002:325
1.4	Здания, строения, сооружения, объекты жилищного фонда, расположенные в пределах территории	нет
1.5	Общая площадь территории, кв. м	10947
1.6	Оценка уровня благоустроенности территории (благоустроенная/ не благоустроенная) **	не благоустроенная
1.7	Численность населения, имеющего удобный пешеходный доступ к основным площадкам территории, чел.***	1500

* - парк, сквер, центральная улица, площадь, набережная и т.д.

** - благоустроенной считается территория, обеспеченная твердым покрытием, позволяющим комфортное передвижение по основным пешеходным коммуникациям в любое время года и в любую погоду, освещением, игровым оборудованием для детей возрастом до пяти лет и набором необходимой мебели, озеленением, оборудованными площадками для сбора отходов.

*** - под удобным пешеходным доступом понимается возможность для пользователя площадки пройти до нее по оборудованному твердым покрытием и освещенному маршруту в течение не более чем пяти минут.

2. Характеристика благоустройства

№ п/п	Наименование показателя	Ед. изм.	Значение показателя	Примечание
1	2	3	4	5
2.1	Требуется ремонт дорожное покрытие проезжих частей	да/нет	нет	
2.2	Требуется ремонт дорожное покрытие пешеходных дорожек, тротуаров	да/нет	да	
2.3	Наличие достаточного освещения территорий	да/нет	нет	
2.4	Наличие площадок (детских, спортивных, для отдыха и т.д.)		нет	
	- количество	ед.	0	
	- площадь	кв. м	0	

2.5	Наличие оборудованной контейнерной площадки (выделенная)	ед.	0	
2.6	Достаточность озеленения (газонов, кустарников, деревьев, цветочного оформления)	да/нет	да	
2.7	Наличие достаточного количества малых архитектурных форм	да/нет	нет	
2.8	Необходимо установить:			
	- игровое оборудование	ед.	0	
	- спортивное оборудование	ед.	0	
	- светильники	ед.	0	
	- скамьи	ед.	12	
	- урны	ед.	12	
2.9	Характеристика освещения:			
	- количество	ед.	1	
	- достаточность	да/нет	нет	
2.10	Наличие приспособлений для маломобильных групп населения (опорных поручней, специального оборудования на детских и спортивных площадках; спусков, пандусов для	да/нет	нет	

Приложение:

Схема земельного участка территории с указанием ее размеров и границ, размещением объектов благоустройства на 4 л.

Дата проведения инвентаризации: «30» октября 2017 г.

Ф.И.О., должности и подписи членов инвентаризационной комиссии:

Председатель Комиссии

 Д.А. Ченокалов

Секретарь Комиссии

 В.И. Тищенко

Члены Комиссии:

 В.П. Варавина

 Е.В. Лазарева

 Ю.Н. Ленъ

 Ю.В. Матросова

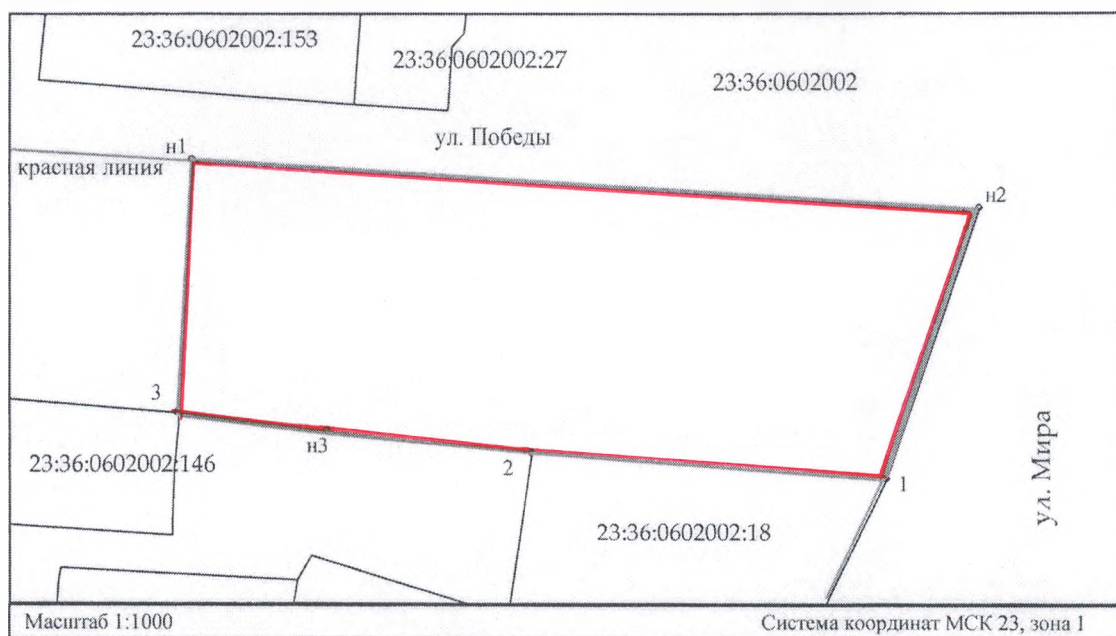
 Г.А. Пономаренко

 Э.А. Севостьянова

Акт № 1

Схема расположения земельного участка или земельных участков на кадастровом плане территории

Условный номер земельного участка		
Площадь земельного участка 3516 кв.м.		
Обозначение характерных точек	Координаты, м	
	X	Y
1	2	3
н1	655591	1340256
н2	655585	1340360
1	655549	1340347
2	655552	1340300
н3	655555	1340273
3	655557	1340254

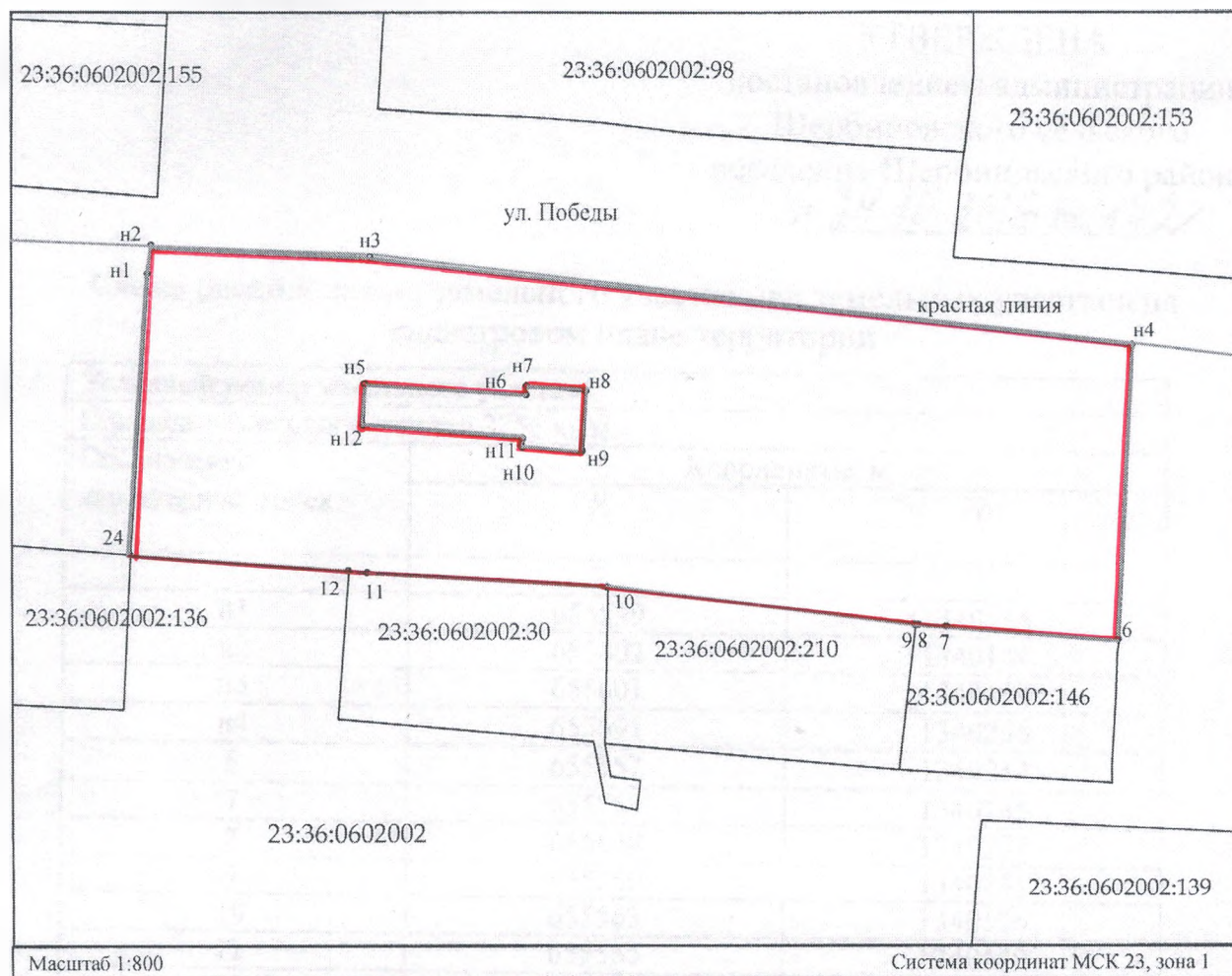


УСЛОВНЫЕ ОБОЗНАЧЕНИЯ:




	- граница учтенного земельного участка
	- красная линия
	- граница образуемого земельного участка
23:36:0602002 – номер кадастрового квартала	
н1	- характерная точка границы достаточной точности

Схема расположения земельного участка или земельных участков на
кадастровом плане территории

Условный номер земельного участка		
Площадь земельного участка 3756 кв.м.		
Обозначение характерных точек	Координаты, м	
	X	Y
1	2	3
н1	655599	1340144
н2	655602	1340144
н3	655601	1340169
н4	655591	1340256
6	655557	1340254
7	655559	1340235
8	655559	1340231
9	655559	1340231
10	655563	1340196
12	655565	1340169
11	655565	1340167
24	655567	1340142
н5	655586	1340169
н6	655585	1340187
н7	655586	1340187
н8	655585	1340194
н9	655579	1340193
н10	655579	1340186
н11	655580	1340186
н12	655581	1340168

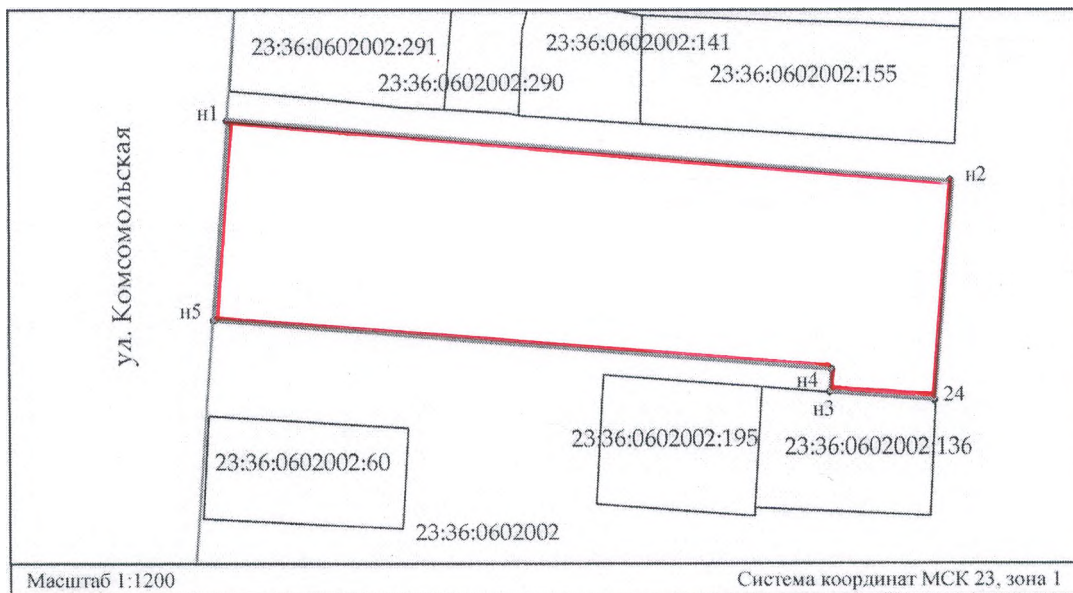


УСЛОВНЫЕ ОБОЗНАЧЕНИЯ:

-  - граница учтенного земельного участка
-  - красная линия
-  - граница образуемого земельного участка
- 23:36:0602002 – номер кадастрового квартала
- н1 – характерная точка границы достаточной точности

**Схема расположения земельного участка или земельных участков на
кадастровом плане территории**

Условный номер земельного участка		
Площадь земельного участка 3675 кв.м.		
Обозначение характерных точек	Координаты, м	
	X	Y
1	2	3
н1	655612	1340030
н2	655602	1340144
24	655567	1340142
н3	655569	1340125
н4	655572	1340126
н5	655580	1340028



УСЛОВНЫЕ ОБОЗНАЧЕНИЯ:

- граница учтенного земельного участка
- красная линия
- граница образуемого земельного участка
- 23:36:0602002 - номер кадастрового квартала
- н1 - характерная точка границы достаточной точности